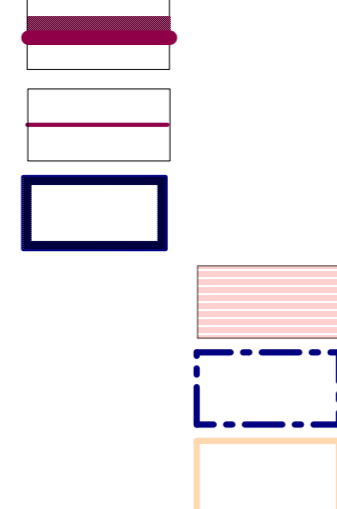


LEGENDA:

STAV. NÁVRH



HRANICE ŘEŠENÉHO ÚZEMÍ,
DTTO SPRÁVNÍ ÚZEMÍ MĚSTA ŠLUKNOV

HRANICE KATASTRÁLNÍCH ÚZEMÍ

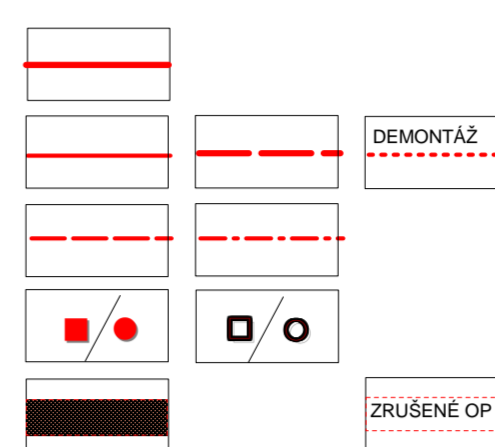
ZASTAVĚNÉ ÚZEMÍ

ZASTAVITELNÉ PLOCHY

HRANICE ZASTAVITELNÉHO ÚZEMÍ

ÚZEMNÍ REZERVA PRO ZASTAVITELNÉ PLOCHY

ZÁSOBENÍ ELEKTRICKOU ENERGIÍ:



NADZEMNÍ ELEKTRICKÉ VEDENÍ VN 110 KV

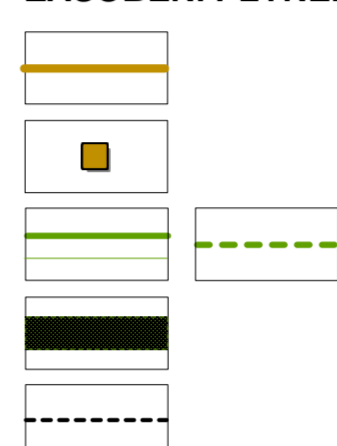
NADZEMNÍ ELEKTRICKÉ VEDENÍ VN 35 KV

KABELOVÉ VEDENÍ VN 35 KV

TRANSFORMAČNÍ STANICE - BLOKOVÉ / PŘÍHRADOVÉ

OP NADZEMNÍCH ELEKTRICKÝCH VEDENÍ VN

ZÁSOBENÍ PLYNEM:



STL PLYNOVOD
(OP 1M OD KRAJE POTRUBÍ)

OP VTL PLYNOVODU

KATODOVÁ OCHRANA VTL PLYNOVODU

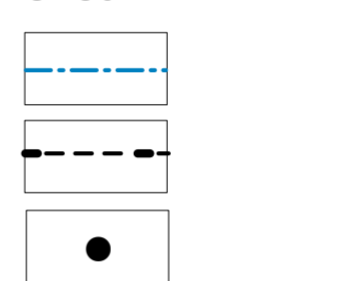
ZÁSOBENÍ TEPLEM:



CENTRÁLNÍ ZDROJ TEPLA - KOTELNA

TOPNÝ KANÁL
(OP 2,5M OD KRAJE KANÁLU)

SPOJE:

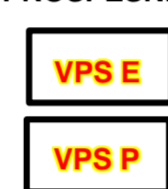


TELEFONNÍ PŘENOSOVÁ SÍŤ
(1,5M OD KRAJNÍHO KABELU)

RADIORELEOVÁ TRASA
(OP NAD NADMOŘSKOU VÝŠKOU 435 M N.M.)

VYSÍLAČ
(OP KRUH R 30M)

VEŘEJNÉ PROSPĚŠNÉ STAVBY V OBLASTI ENERGETIKY:



VEŘEJNÉ PROSPĚŠNÉ STAVBY
V OBLASTI ZÁSOBENÍ ELEKTRICKOU ENERGIÍ

VEŘEJNÉ PROSPĚŠNÉ STAVBY
V OBLASTI ZÁSOBENÍ PLYNEM

<p>název a stupeň dokumentace: ÚZEMNÍ PLÁN ŠLUKNOV</p> <p>výkres: 2E HLAVNÍ VÝKRES - KONCEPCE ENERGETIKY</p>	<p>architekt: Ing. arch. Jitka Fikarová</p> <p>iČO 120 36 226 Ústí nad Labem, Babišova 9</p>	<p>projektant energetiky : Ing. Vlastimil Brabec</p>	<p>pořizovatel : Město Šluknov MÚ Šluknov odbor výstavby a ŽP Ing. Martin Benda</p> <p>iČO 00261888 Šluknov, Nám. Míru 1</p>	<p>termín: únor 2011</p> <p>měřítko: 1 : 10.000</p> <p>smlouva o dílo č. 6/2005</p>
--	--	--	---	---