



## Město Šluknov

### Obecně závazná vyhláška č. 1/2009

## O zákazu požívání alkoholických nápojů na veřejném prostranství

Zastupitelstvo města Šluknov se na svém 20. zasedání dne 26. března 2009 usneslo vydat v souladu s § 10 písm. a) a § 84 odst. 2 písm. h) zákona č. 128/2000 Sb., o obcích, ve znění pozdějších předpisů, tuto obecně závaznou vyhlášku (dále jen vyhláška).

#### Čl. 1

##### Základní ustanovení

Předmětem této vyhlášky je vymezení některých míst veřejného prostranství, na kterých se zakazuje konzumace alkoholických nápojů s cílem ochrany veřejného pořádku, dobrých mravů a ochrany mravního vývoje dětí a mládeže.

#### Čl. 2

##### Vymezení pojmů

Veřejnými prostranstvími jsou míněna náměstí, ulice, chodníky, veřejná zeleň, parky a další prostory přístupné každému bez omezení, tedy sloužící obecnému užívání, a to bez ohledu na vlastnictví k tomuto prostoru.<sup>1)</sup>

#### Čl. 3

##### Zákaz požívání alkoholických nápojů na veřejném prostranství

1. Zákaz požívání alkoholických nápojů platí na vymezených plochách veřejného prostranství na území města Šluknov a týká se těchto ploch veřejného prostranství:
  - a) náměstí Míru;
  - b) autobusový terminál;
  - c) zámecký park a okolí SLŠ a SOŠS Šluknov;
  - d) Křížová cesta a okolí hřbitova;
  - e) okolí vlakového nádraží a kina;
  - f) okolí ZŠ J. Vohradského Šluknov.

Výčet pozemkových parcel těchto veřejných prostranství je uveden v Příloze č. 1 této vyhlášky. Grafické vymezení těchto veřejných prostranství je uvedeno v Příloze č. 2 této vyhlášky.

---

1) § 34 zák. č. 128/2000 Sb., o obcích (obecní zřízení), ve znění pozdějších předpisů

2. Zákaz požívání alkoholických nápojů se nevztahuje na předzahrádky místních restaurací a na akce, které má pořadatel schválené Radou města šluknov.

**Čl. 4**  
**Účinnost**

Tato obecně závazná vyhláška nabývá účinnosti dne 1. května 2009.

*ing. Kořínek*

**Ing. Milan Kořínek**  
starosta města



*Aleš Gall*

**Aleš Gall**  
místostarosta

Vyvěšeno na úřední desce dne: 10.04.2009.

Sejmuto z úřední desky dne: .....

Výčet pozemkových parcel v k.ú. Šluknov

1. náměstí Míru

p.p.č. 23/1, p.p.č. 337, p.p.č. 338/1, p.p.č. 338/2, st.p.č. 336/2, p.p.č. 339/1, p.p.č. 339/3, p.p.č. 339/4, p.p.č. 339/5

2. autobusový terminál

p.p.č. 177, p.p.č. 181, p.p.č. 180/1, p.p.č. 180/3, p.p.č. 180/4, st.p.č. 194/1

3. zámecký park a okolí SLŠ a SOŠS Šluknov

nezastavěná plocha st.p.č. 167/1, st.p.č. 167/2, p.p.č. 170, p.p.č. 171, st.p.č. 172, p.p.č. 173, p.p.č. 174

4. Křížová cesta a okolí hřbitova

p.p.č. 1716/1, p.p.č. 1717, p.p.č. 1718, nezastavěná plocha st.p.č. 1726, p.p.č. 1727

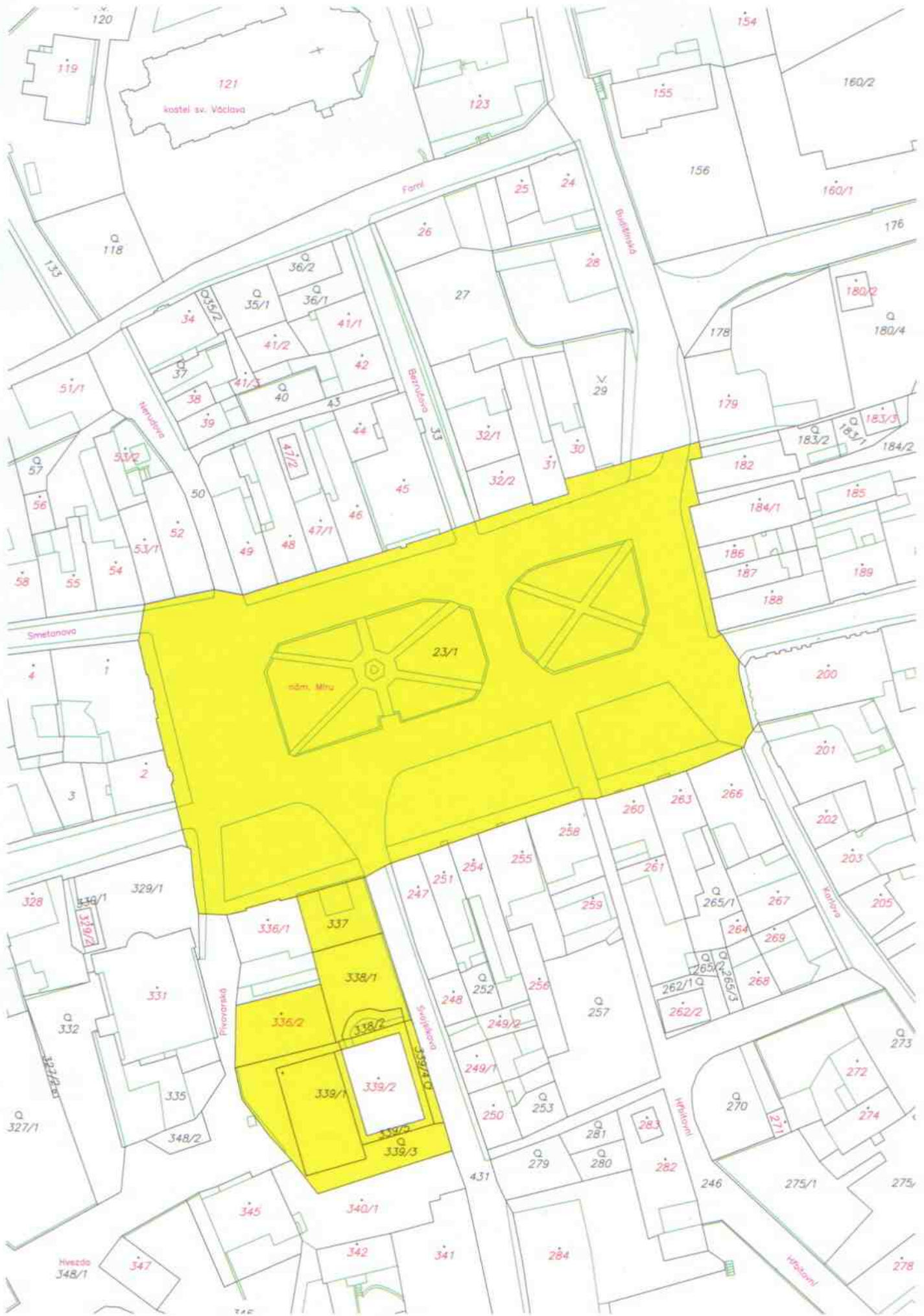
5. okolí vlakového nádraží a kina

p.p.č. 1350, p.p.č. 1351, nezastavěná plocha st.p.č. 1352, p.p.č. 1357, nezastavěná plocha st.p.č. 1369

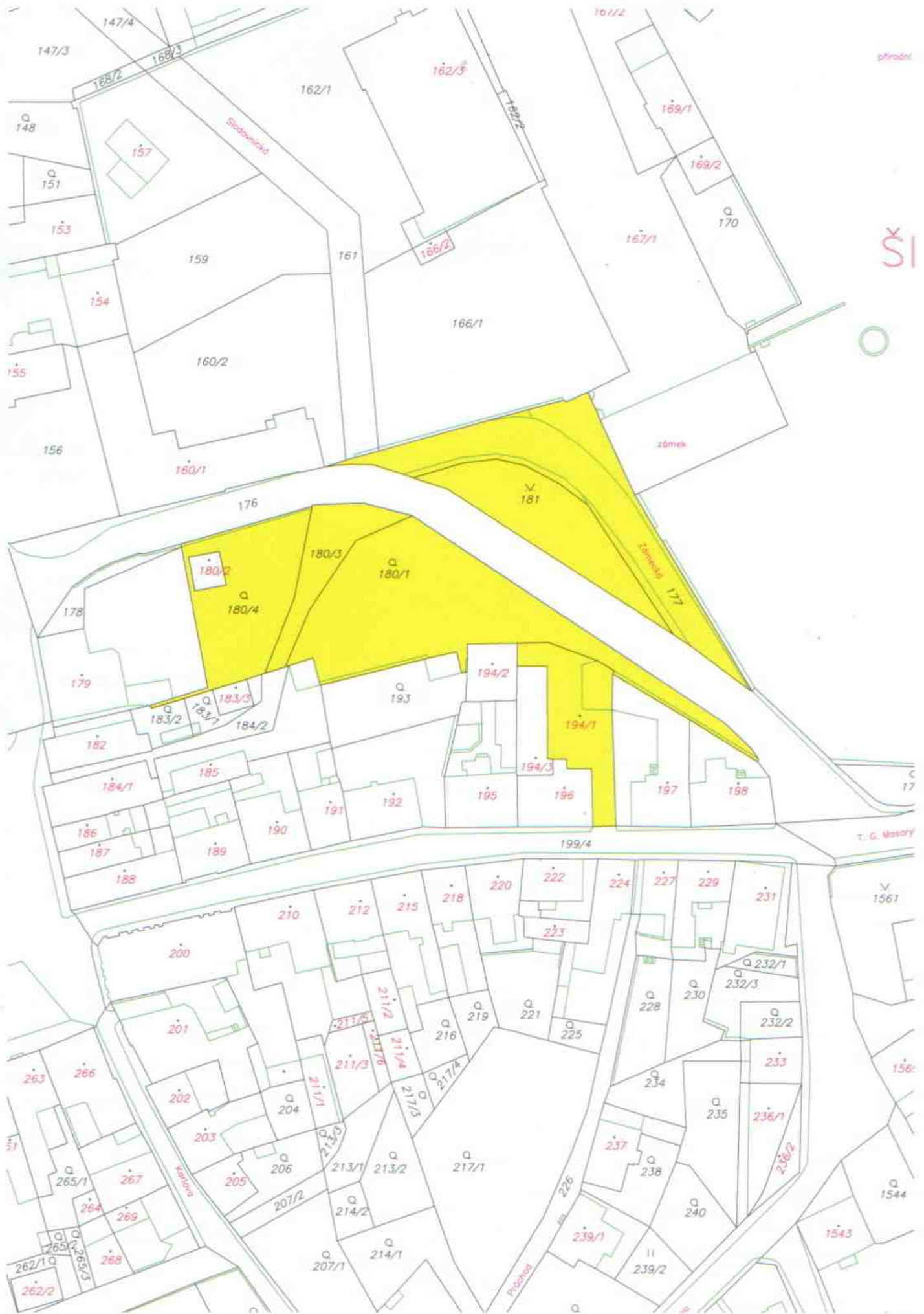
6. okolí ZŠ J. Vohradského Šluknov

nezastavěná plocha st.p.č. 1327, p.p.č. 1326/3

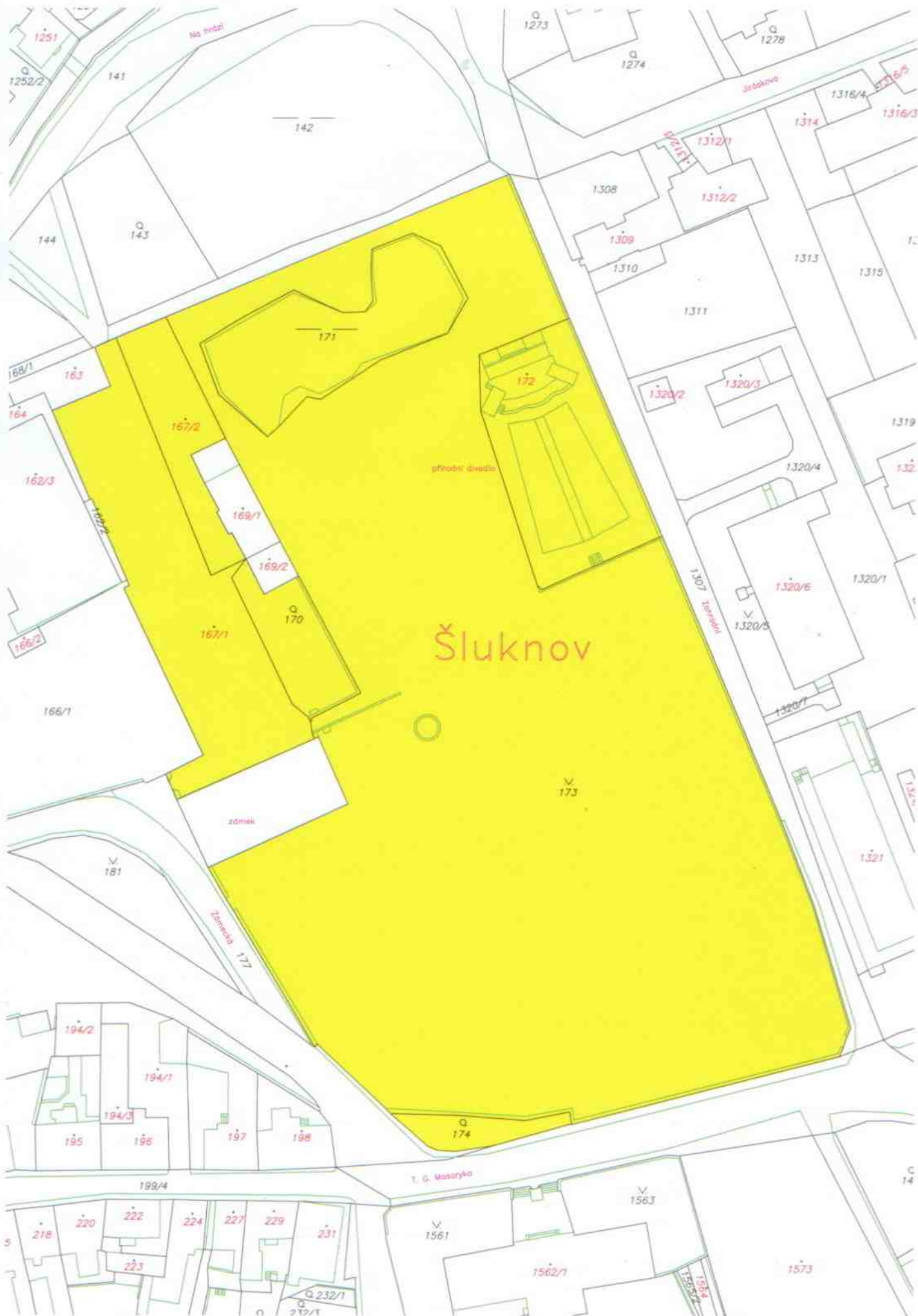
# náměstí Míru



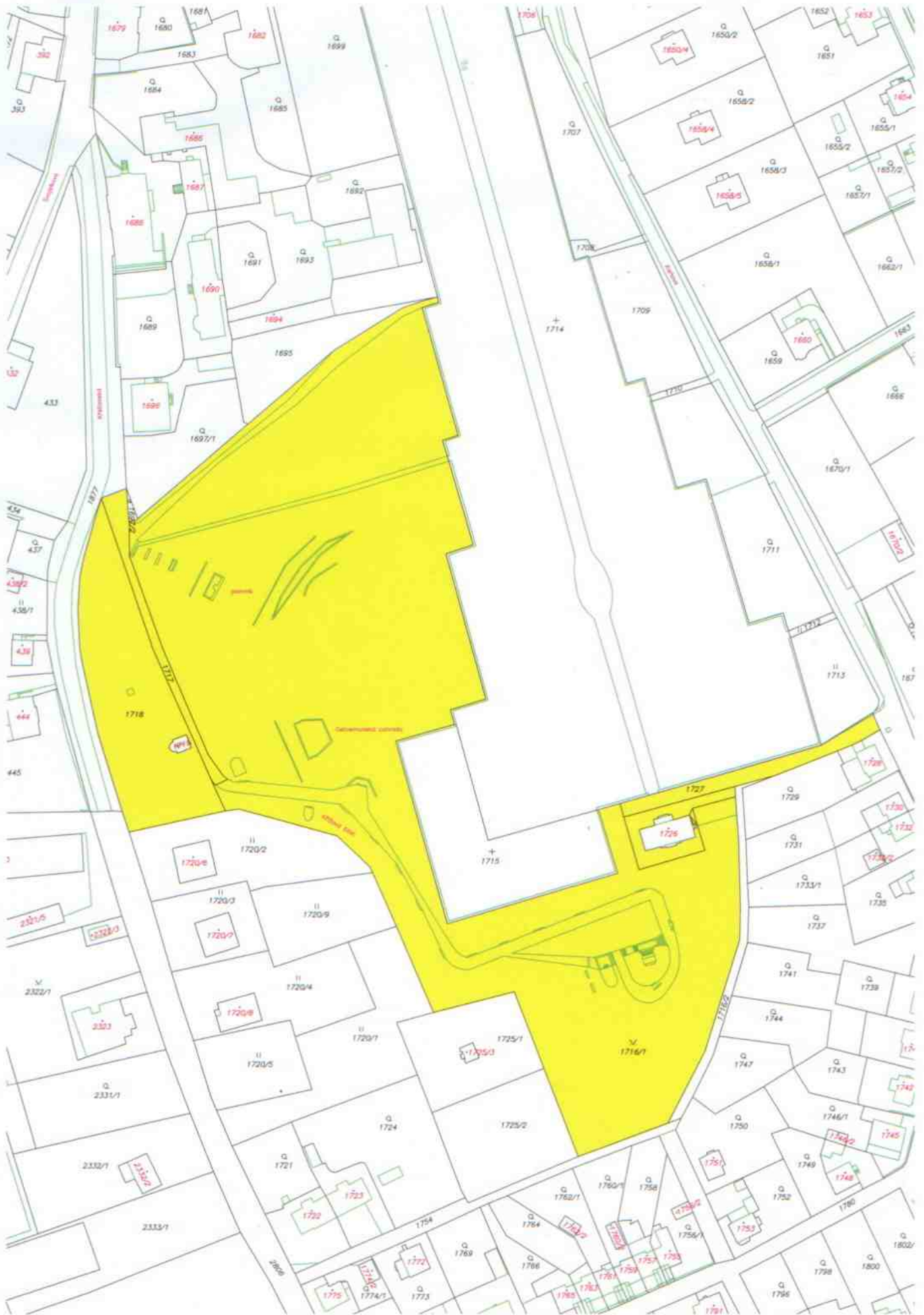
# autobusový terminál



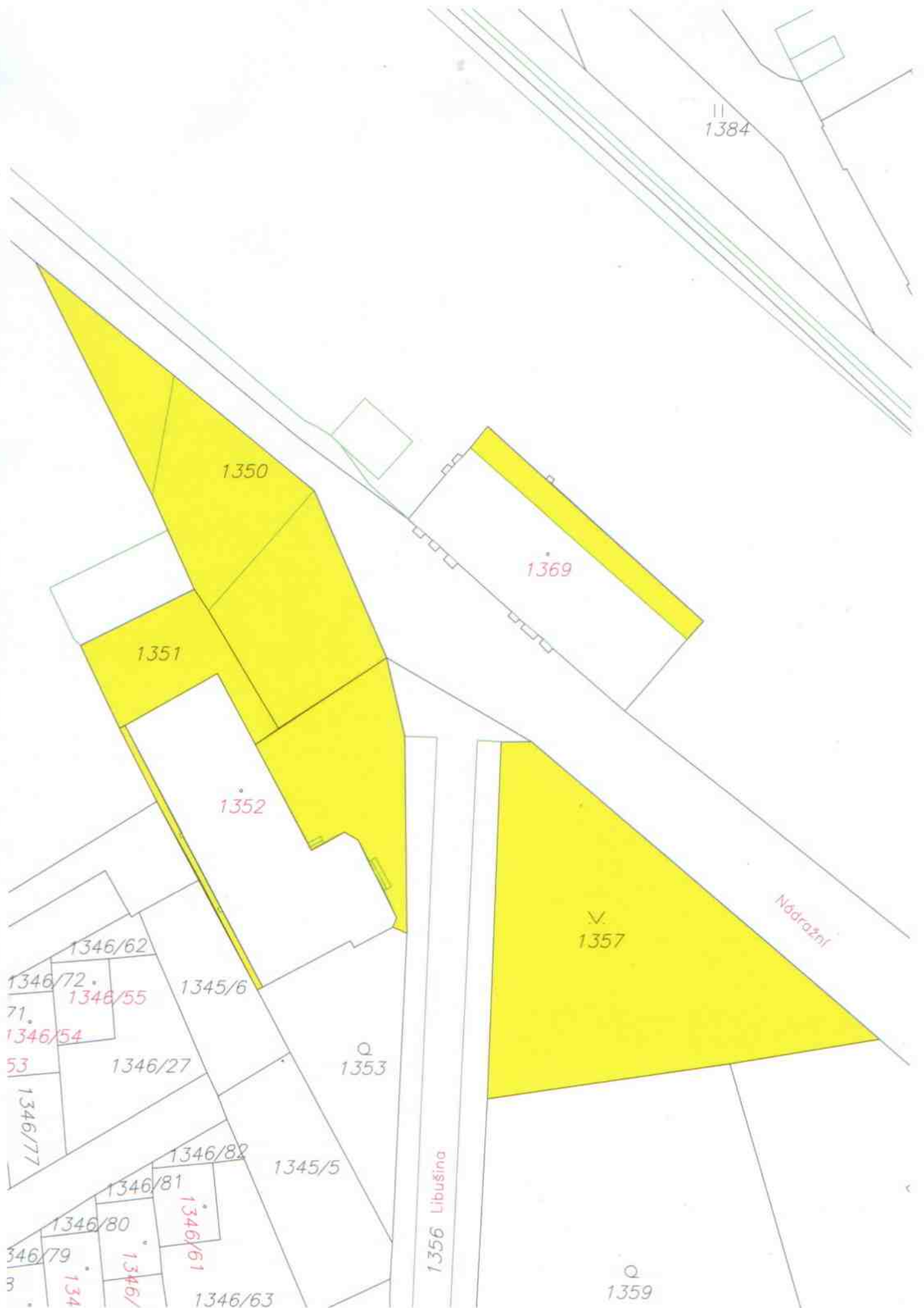
# zámecký park a okolí SLŠ a SOŠS Šluknov



# Křížová cesta a okolí hřbitova



okolí vlakového nádraží a kina



okolí ZŠ J. Vohradského Šluknov

